


COMUNIDAD AUTÓNOMA DE CASTILLA-LA MANCHA

PROVINCIA DE ALBACETE



LEYENDA

SERVIDUMBRES AERONÁUTICAS

Envolvente de Servidumbres Radioeléctricas



Instalación radioeléctrica



SIGNOS CONVENCIONALES

Límite de Nación



Límite de Comunidad Autónoma



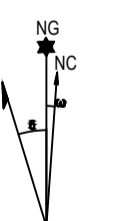
Límite de Provincias





Límite de Municipios



Datum ETRS89. Proyección UTM Huso 30
Datos para el centro de la hoja (38° 21' 38,803" N, 02° 21' 09,953" W)
Valor estimado de la declinación magnética para el
1 de Enero de 2018 $\delta = 0^{\circ} 17'$ Oeste
La variación anual de la declinación es de 7,1" hacia el Este
Convergencia de la cuadrícula $\omega = 0^{\circ} 24' 06''$
Factor de escala = 0,99963938



		SECRETARÍA GENERAL DE TRANSPORTE DIRECCIÓN GENERAL DE AVIACIÓN CIVIL			
CALCULADO		ENAIRe  DIVISIÓN DE DISEÑO, DESARROLLO E IMPLANTACIÓN ATM			
DIBUJADO		PROPUESTA DE MODIFICACIÓN DE SERVIDUMBRES AERONÁUTICAS VOR Y DME DE YESTE			
COMPROBADO					
PROYECTADO		TÉRMINOS MUNICIPALES AFECTADOS POR LAS SERVIDUMBRES			
DIRIGIDO					
HOJA Nº 1 de 1	PLANO Nº 1	EDICIÓN	FECHA 03/06/2019	ESCALA 1:20.000 (A1)	SUSTITUYE A