


**LEYENDA**

**SERVIDUMBRES AERONÁUTICAS**

Envolvente de Servidumbres Radioeléctricas 

Instalación radioeléctrica 

**SIGNOS CONVENCIONALES**

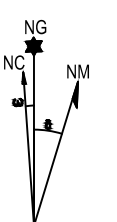
Límite de Nación 


Límite de Comunidad Autónoma 

Límite de Provincias 

Límite de Municipios 

Datum ETRS89. Proyección UTM Huso 31  
 Datos para el centro de la hoja (39° 26' 06,65" N, 02° 45' 29,85" E)  
 Valor estimado de la declinación magnética para el  
 1 de Enero de 2019  $\delta = 1' 08''$  Este  
 La variación anual de la declinación es de 7,0" hacia el Este  
 Convergencia de la cuadrícula  $\omega = -0' 09' 13''$   
 Factor de escala = 0,99960533



 GOBIERNO DE ESPAÑA MINISTERIO DE TRANSPORTES, MOVILIDAD Y AGENDA URBANA		SECRETARÍA GENERAL DE TRANSPORTES Y MOVILIDAD DIRECCIÓN GENERAL DE AVIACIÓN CIVIL			
CALCULADO DIBUJADO COMPROBADO PROYECTADO DIRIGIDO		<b>ENAIRe</b> DIVISIÓN DE DISEÑO, DESARROLLO E IMPLANTACIÓN ATM PROPUESTA DE CONFIRMACIÓN DE SERVIDUMBRES AERONÁUTICAS VOR Y DME DE LLUCMAJOR TÉRMINOS MUNICIPALES AFECTADOS POR LAS SERVIDUMBRES			
HOJA Nº	PLANO Nº	EDICIÓN	FECHA	ESCALA	SUSTITUYE A
1 de 1	1		26/02/2020	1:20.000 (A1)	